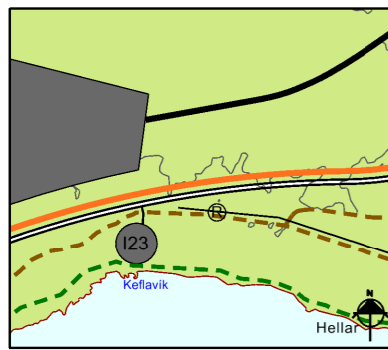
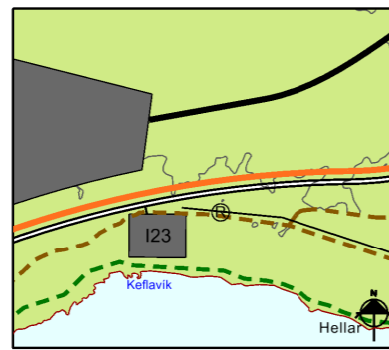


# AÐALSKIPULAG ÖLFUSS 2010-2022 - AÐALSKIPULAGSBREYTING

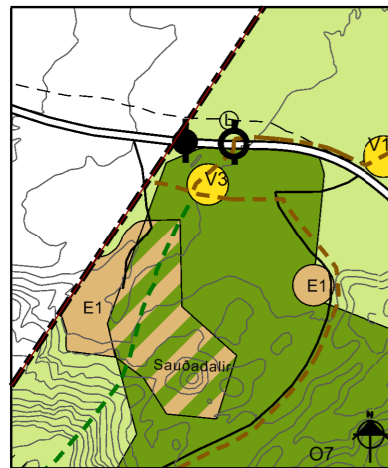
## REIÐLEIÐ VIÐ BOLÖLDU OG STÆKKUN IÐNAÐARSVÆÐIS I23 VIÐ KEFLAVÍK OG I3 LAXÁRBRAUT



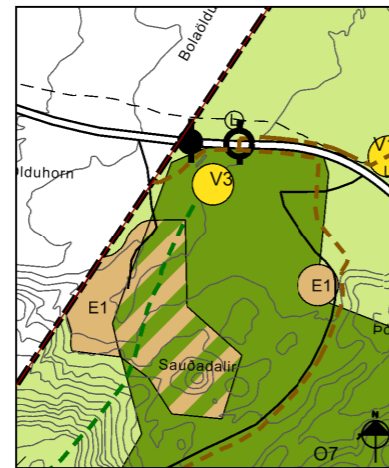
Staðfest aðalskipulag Ölfuss 2010-2022 frá 21.09.2012, mklv. 1:50.000



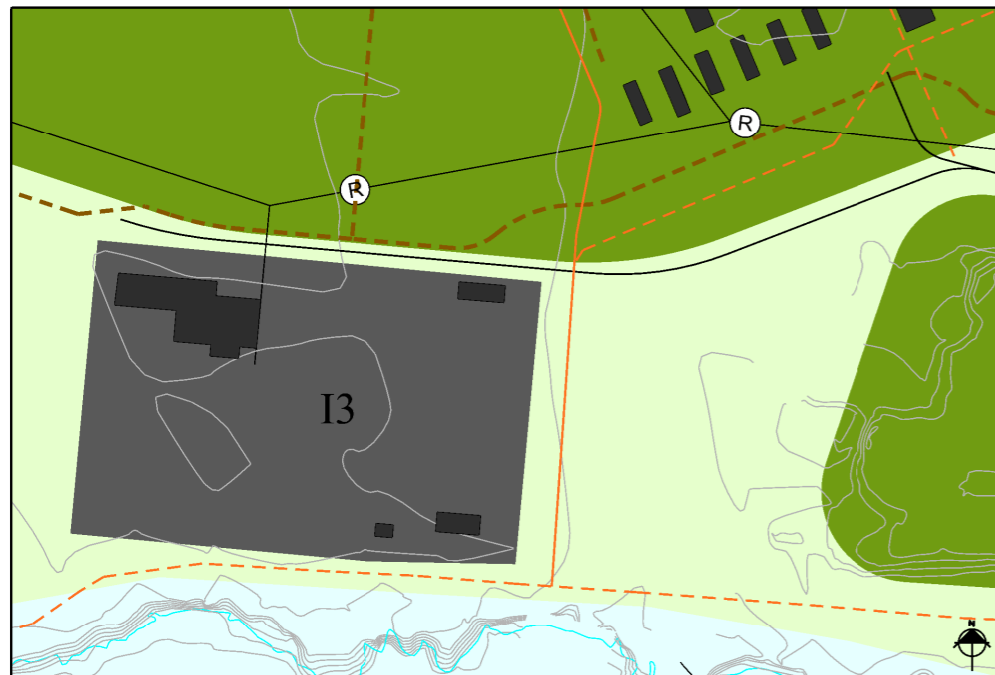
Tillaga að breytingu á aðalskipulagi Ölfuss 2010-2022 dags. 05.06.2013, mklv. 1:50.000.



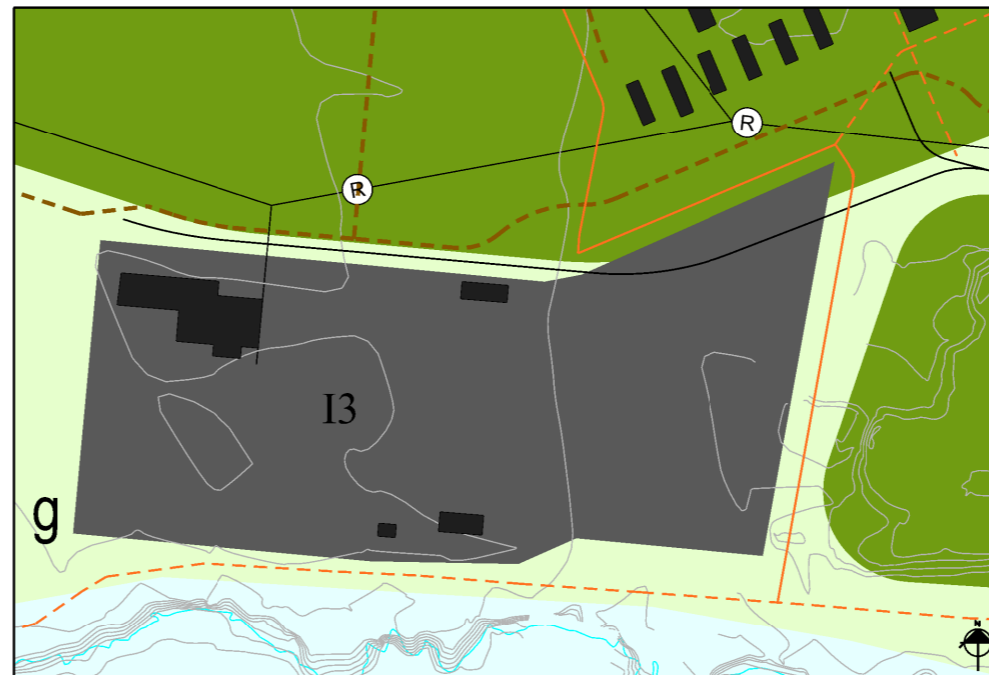
Staðfest aðalskipulag Ölfuss 2010-2022 frá 21.09.2012, mklv. 1:50.000.





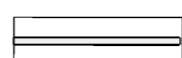




Tillaga að breytingu á aðalskipulagi Ölfuss 2010-2022 dags. 05.06.2013, mklv. 1:50.000.



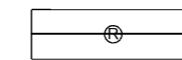
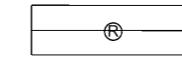
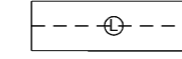
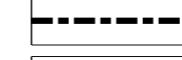

Staðfest aðalskipulag Ölfuss 2010 -2022 frá 21.09.2012, þéttbýlisuppráttur mklv. 1:10.000.



Tillögu að breytingu á aðalskipulagi Ölfuss 2010 -2022 frá 05.06.2013, þéttbýlisuppráttur mklv. 1:10.000.

-  Verslunar- og þjónustusvæði
-  Iðnaðarsvæði
-  Opin svæði til sérstakra nota
-  Óbyggð svæði
-  Ár og vötn
-  Námur
-  Stofnvegir
-  Tengivegir
-  Aðrir vegir, eingöngu til skýringar
-  Mislæg gatnamót
-  Undirgöng
-  Gönguleiðir
-  Megin reiðleiðir
-  Hjólreiðastígur

### Veitur

-  Háspennulínur 220 kV og stærri
-  Háspennulínur 132 kV, 66 kV og 33 kV
-  Ljósleiðari
-  Sveitarfélagið Ölfus
-  Mörk jarða, óviss og ekki tæmandi

Aðalskipulagsbreyting þessi sem auglýst hefur verið skv. 31. gr. skipulagslaga nr. 123/2010 var samþykkt í sveitarstjórn þann \_\_\_\_\_ 2013

Aðalskipulagsbreytingin var staðfest af Skipulagsstofnun þann \_\_\_\_\_ 2013.

Auglýsing um gildistöku aðalskipulagsbreytingar var birt í B-deild Stjórnartíðinda þann \_\_\_\_\_ 20\_\_.

Uppdrætti þessum fylgir greinargerð og umhverfisskýrsla dagsett 05.06.2013.

Kortagrunnur er frá LMÍ; IS 50V, 1 útgáfa

### SVEITARFÉLAGIÐ ÖLFUS

VERKKALPI - HEIMILISFANG-SÍMI

 **LANDMÓTUN** • HAMRABORG 12 - 200 KÓPAVOGUR - SÍMI: 575 5300 - FAX: 554 5360 - NETFANG: landmotun@landmotun.is

### AÐALSKIPULAG 2010-2022

BREYTING Á SVEITARFÉLAGSUPPRÆTTI

ADALSKIPULAG -  
BREYTINGARUPPRÁTTUR

SKIPULAG:ÓÓG, MÓ  
TEIKNAD:MÓ  
SAMÞYKKT

KVARD: 1: 50.000  
VERKNR.

KT.  
KÓPAVOGUR dags.4.2.2014  
TEIKN. NR. BR.

8717-SA08H

00