



DELISKIPULAG mkv 1:750

LÝSING A SKIPULAGSSVÆÐI
Lóðin SUDA L172437 er 8839,3 m² spilda, upphaflega úr jörðinni Torfabær, staðsett í Selvogi, um 15 km vestan Þorlákshafnar.

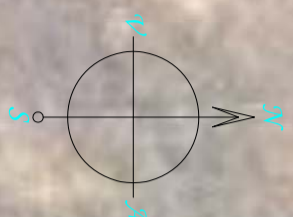
Lóðin er eignarlóð, skráð sumarbústaðaland. Ekki er fyrirbyggjandi deliskipulag.

Lóðin er að mestu uppgröfð hraun. Í grenndinni eru fristundahús og mannvirki fyrir dreifingu rafmagns og síma.

A lóðinni er fyrir gestahús, um 100 m², upphaflega veitingahús. Rotþró er á lóðinni. Borhola fyrir kalt neysluvatn er á lóðinni.

FORSENDUR DELISKIPULAGS
Deliskipulag þetta er til að marka byggingareit fyrir sumarhús og gestahús.

ADKOMMA
Aðkoma á lóðina er af vegi að Strandakirkju.



VEITUR

- Kalt neysluvatn kemur úr einkaveitu frá borholu á lóðinni.
- Rafmagnshentaug kemur frá spennu Rafiks austan við lóðina.
- Fráveita fer í núv. rotþró, sýnd á deliskipulagsupprætti. Fráveita skal vera í samræmi við leiðbeinngart 03/01 frá Umhverfisstofnun og í samráði við Heilbrigðiseftirlit Suðurlands

ADALSKIPULAG

Samkvæmt aðalskipulagi er svæðið ætlað til landbúnaðar. Selvogurinn telur undir hvefsvæðinu (H-1) samkv. aðalskipulagi 2010-2022. Í greinargerð stendur: Með afmörkun hvefsvæðis svæða verði stuðlað að varðveislu náttúrumílnja, fornleifa og annarra sögumílnja.

FORNLEIFAR

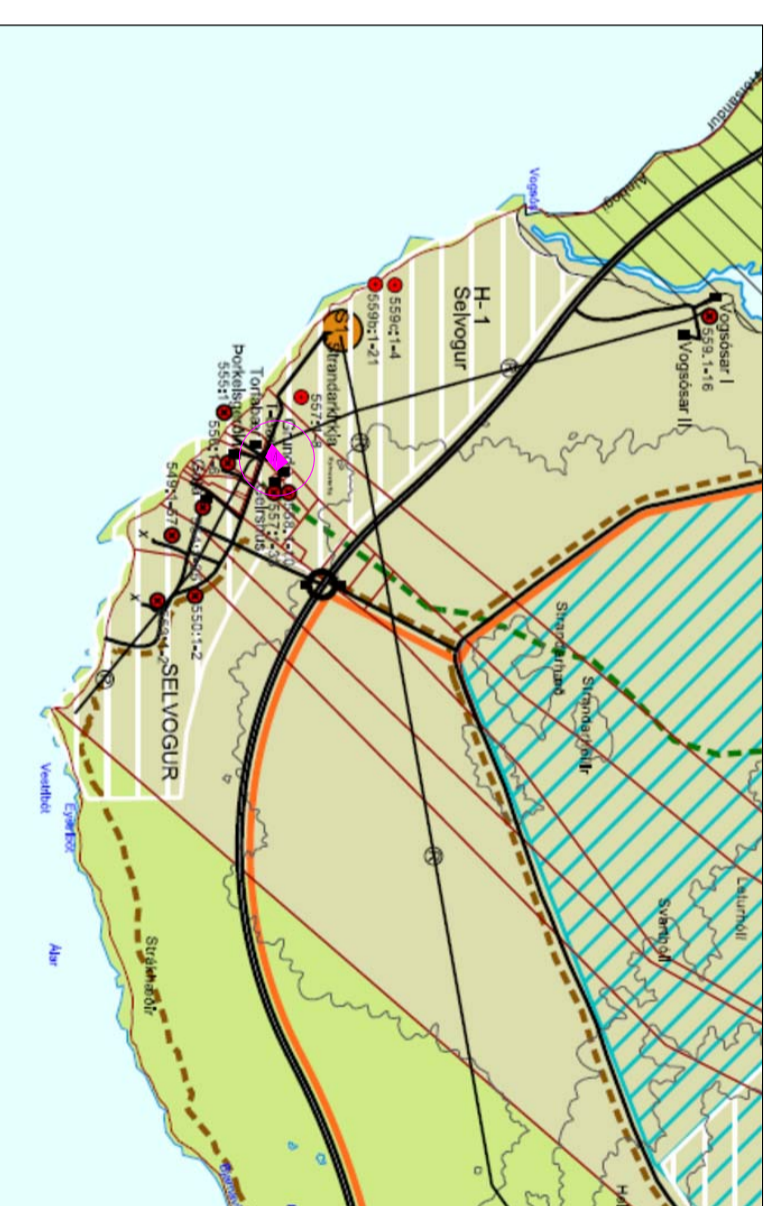
Svæðið hefur verið skoðað af minjaverði og ekki fundist fornminjar innan lóðar. Verði þeirra vart skal stöðva framkvæmdir og tilkynna minjaverði.

UMHVERFISÁHRIF

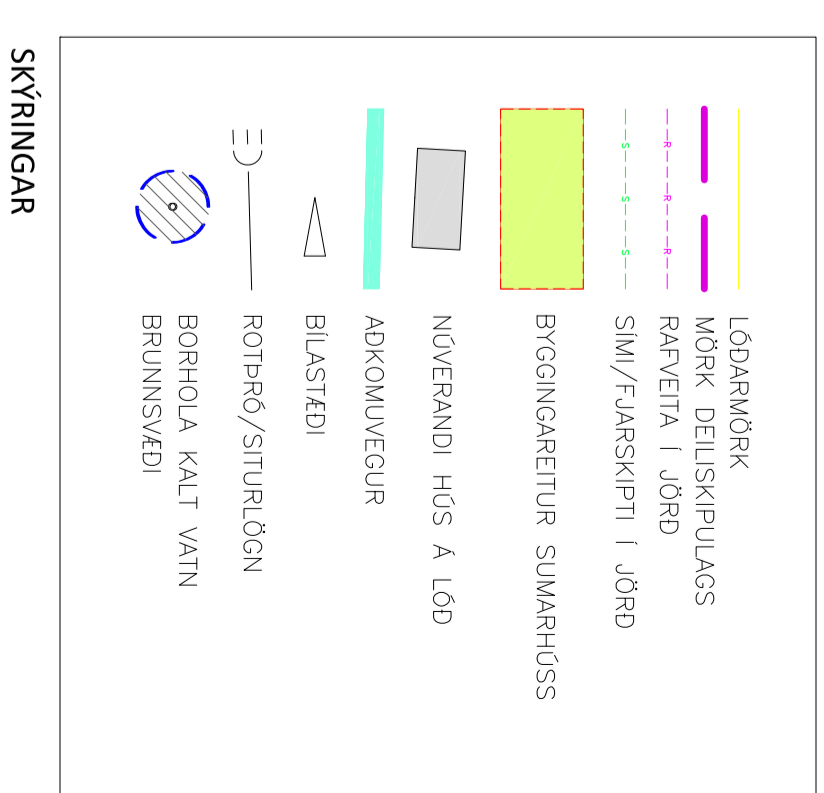
Fyrirhugaðar byggingar eru nálægt öðrum mannvirkjum og ekki í ónortnu umhverfi. Framkvæmd þessi raskar ekki nátturu- for- né sögumílnum. Umhverfisáhrif eru megin óveruleg.



AFSTÖÐUMYND mkv 1:5.000



HLUTI ÚR ADALSKIPULAGI ÖLFUSS 2010-2022 mkv 1:50.000



SKÝRINGAR

SAMÞYKTR OG GILDISTAKA

Deliskipulag þetta var auglýst skv. 41. grein skipulags- og byggingarlaga nr. 123/2010

frá _____ til _____

Samþykkt í Bæjarstjórn Ölfuss:

Gildistaka með auglýsingu í B-deild stjórnatíðinda:

NR.	DAGS	BREYTING	AF

Böfti ehf. LYNCHEDI 23, 810 HVERAGERDI, S 4823223, 8629329 KT. 490103-2280

SUDA, ÖLFUSI FASTANR. MATSHL. KVARDI: 1:750
LANDNR: 172437 BILASTI: A2 BLAÐST: 1:5.000.

TILLAGA AD DELISKIPULAGI SUMARBUSTADALÖD HANNAÐ: SpJ
TEIKNAD: SpJ

SAAB. KT. 100745-6580 NR: 2102351
DAGS: 13.01.2013