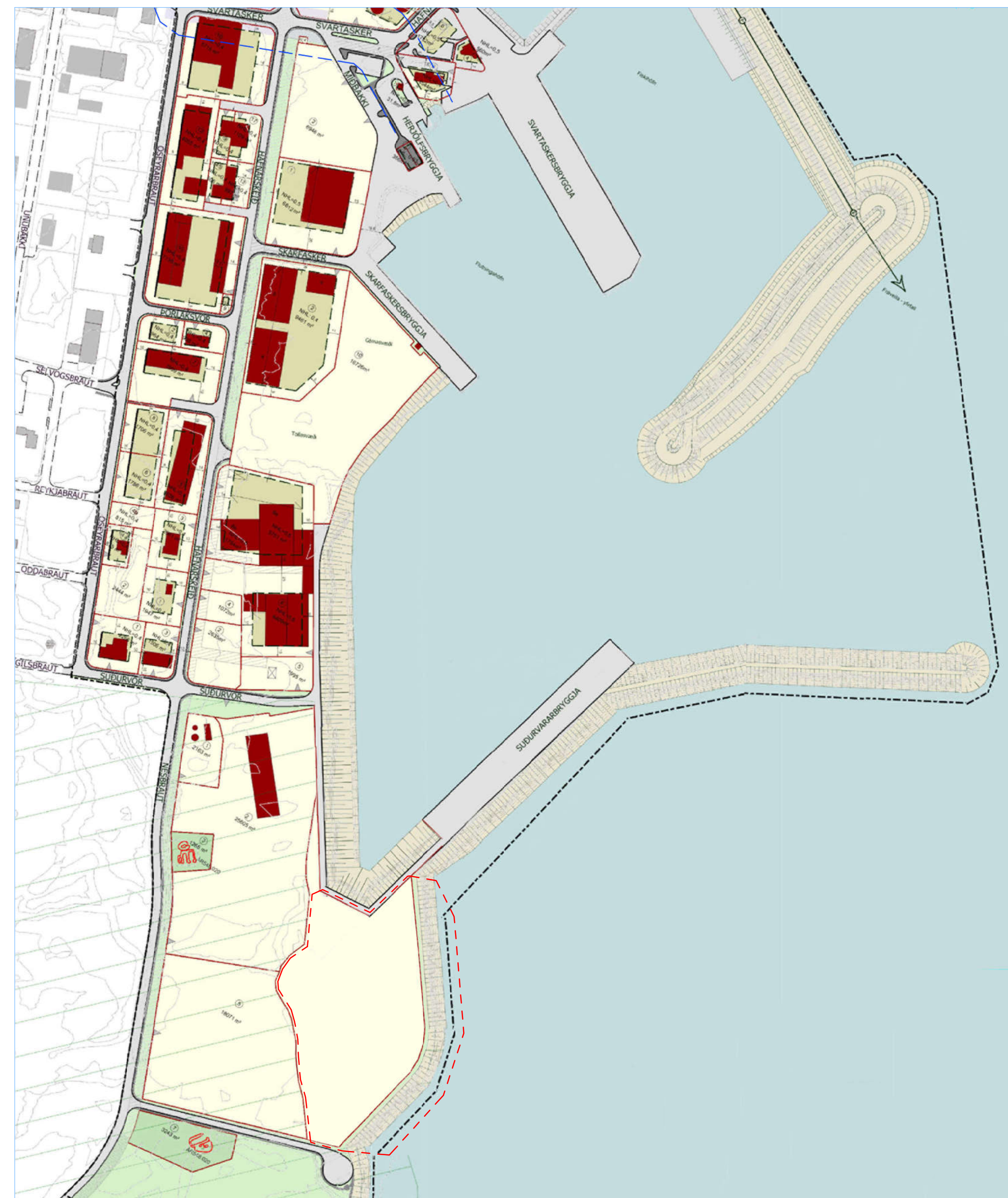
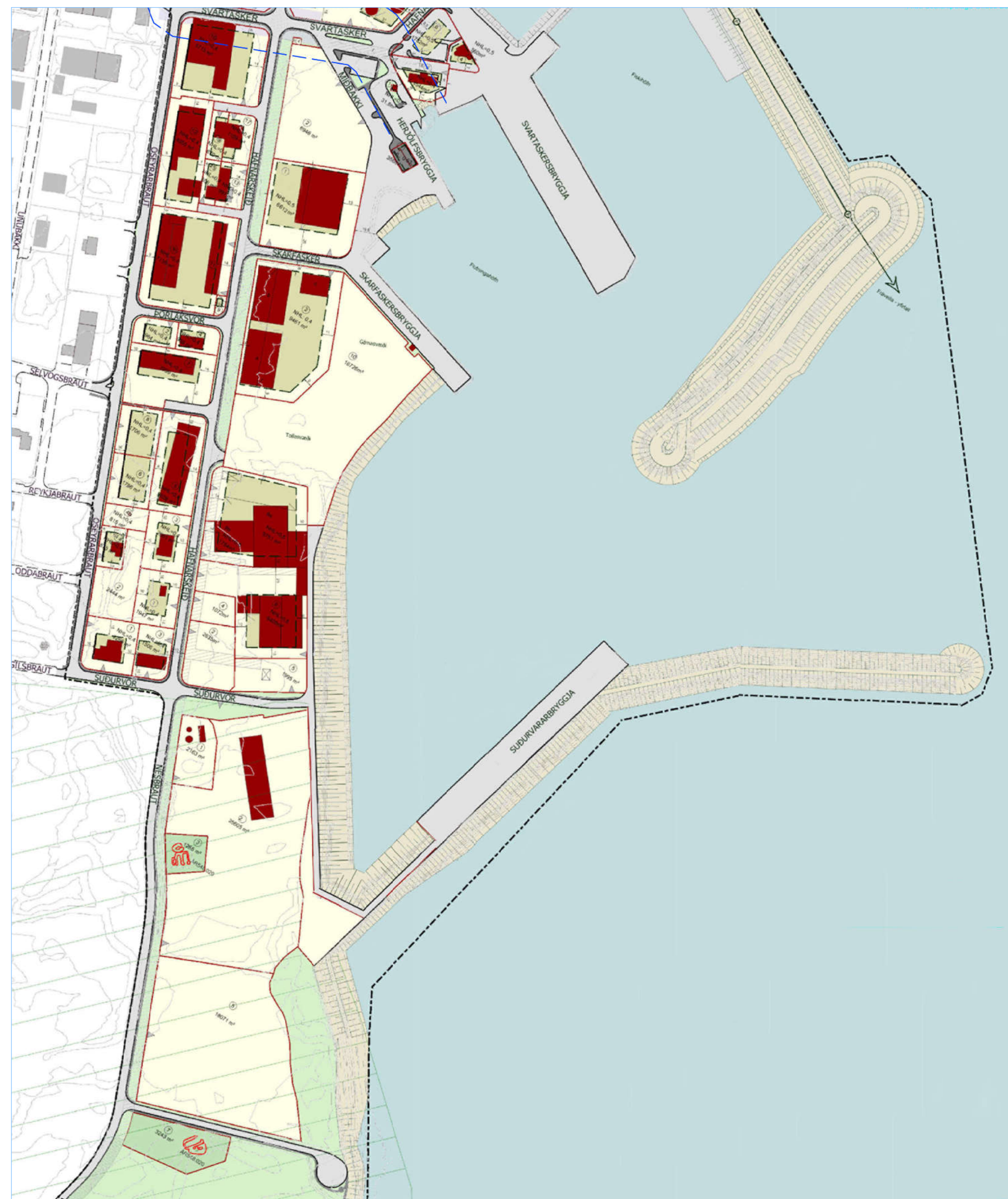




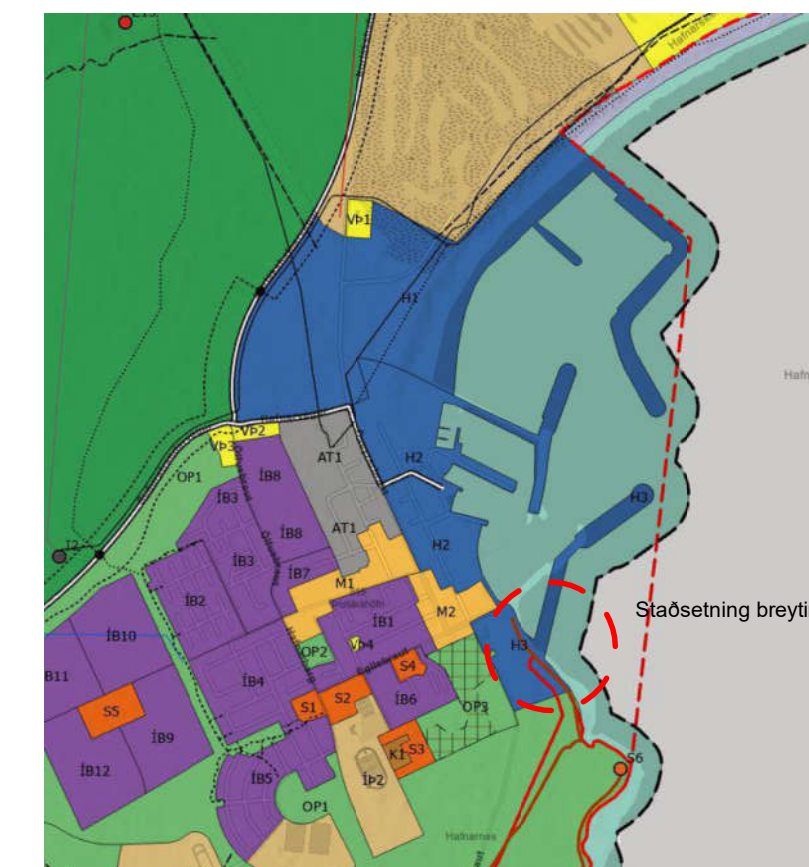
# Deiliskipulag Hafnarsvæði Þorlákshafnar

## Breyting á deiliskipulaginu "Hafnarsvæði Þorlákshafnar" vegna landfyllingar.



### Skýringar:

- Skipulagssvæði
- Lóðir
- Lóðamörk fljótandi
- Lóðir fríðaðar vegna fornminja
- Byggingareitir
- Bundin byggingarlína
- Byggingar núverandi
- Byggingar, verða fjarlægðar
- Mænisstefna
- Aðkoma inn á lóð (leiðbeinandi)
- Kvæð um lagnaleið og/eða akstur
- Götur
- Gangstéttar
- Reiðleið
- Reiðhjáleið
- Lóð nr.
- Stærð lóða og nýtingarhlutfall
- Útrás fráveitu
- Rafstrengur
- Ljósleiðari
- Veghelgunarsvæði
- Gróður, til skýringar
- Girðing, til skýringar
- Gróðurmanir, til skýringar
- Svæði á náttúruminjasrá
- Svæði fyrir leysingavatn
- Fornminjar
- Undirgöng
- Breytingar
- Veghelgunarsvæði 30 m til hvorrar handar frá miðlinu vegar



Hluti aðalskipulags Ölfuss 2020 - 2036, Þéttbýlisuppdráttur. Ekki í kvarða.

Deiliskipulagsbreyting þessi sem fengið hefur meðferð í samræmi við ákvæði 1. mgr. 41. gr. skipulagslaga nr. 123/2010 var samþykkt í/á \_\_\_\_\_ þann \_\_\_\_\_ 20\_\_.

Tillagan var auglýst frá \_\_\_\_\_ 20\_\_ með athugasemdafresti til \_\_\_\_\_ 20\_\_.

og var samþykkt í sveitarstjórn Ölfuss þann \_\_\_\_\_.

Auglýsing um gildistöku breytingarinnar var birt í B-deild stjórnartíðinda þann \_\_\_\_\_ 20\_\_.

Hluti gildandi deiliskipulags "Hafnarsvæði Þorlákshafnar" samþykkt í bæjarstjórn Ölfuss 25.6.2020, með breytingum samþykktum í bæjarstjórn Ölfuss 26.8.2021, 27.1.2022 og 26.1.1023 1:2500

Breytt skipulag vegna landfyllingar 1:2500

### Greinargerð:

Gerð er breyting á deiliskipulaginu Hafnarsvæði Þorlákshafnar vegna landfyllingar sunnan við suðurvarargarð. Landfyllingin mun verða nýtt fyrir hafnarstarfsemi en þörf er fyrir auknið landrymi á hafnarsvæði vegna stóruakinna umsvifa þar á síðari árum.

Í aðalskipulagi Ölfuss 2020-2036 kemur eftirfarandi fram þar sem fjallað er um hafnir í kafla 3.1.7:

"Innan hafnarsvæðis er unnt að gera óverulegar breytingar á hafnarbakka, bryggjum og landfyllingum án þess að breyta þurfi aðalskipulagi, en gera skal grein fyrir slíkum breytingum í deiliskipulagi."

### Breyting:

Aftast í kafla 4.5 á bls. 19 í greinargerð bætist við eftirfarandi setning: "Heimiluð er landfylling allt að 9.300 fermetrar, sunnan við Suðurvarargarð." Þá er deiliskipulagsmörkum á uppdrætti breytt lítillega vegna landfyllingarinnar.

**Greinargerð deiliskipulags breytist ekki að öðru leiti en hér kemur fram. Breytingin hefur ekki áhrif á umhverfisskýrslu deiliskipulagsins sem stendur óbreytt.**

Haukur E. Benediktsson BFÍ.  
Kaplaskjólsvægi 58, 107 Reykjavík.  
S: 770-7172  
haukurben@outlook.com

Verk	DSK breyting Hafnarsvæði Þorlákshafnar		Breytingar.
Fyrir	..		Ds. Breytinga:
Heimilisfang	..		Fasi
Efni	Landfylling	Prentað á: A2	Verknr. 2023_035
Dagsetning	Teiknad af	Yfirfarid af	Mkv.
30.06.2023	Haukur Ben	Eggert	As indicated
Haukur E. Benediktsson		Kt:171285-2169	
Samþykkt:		A100	