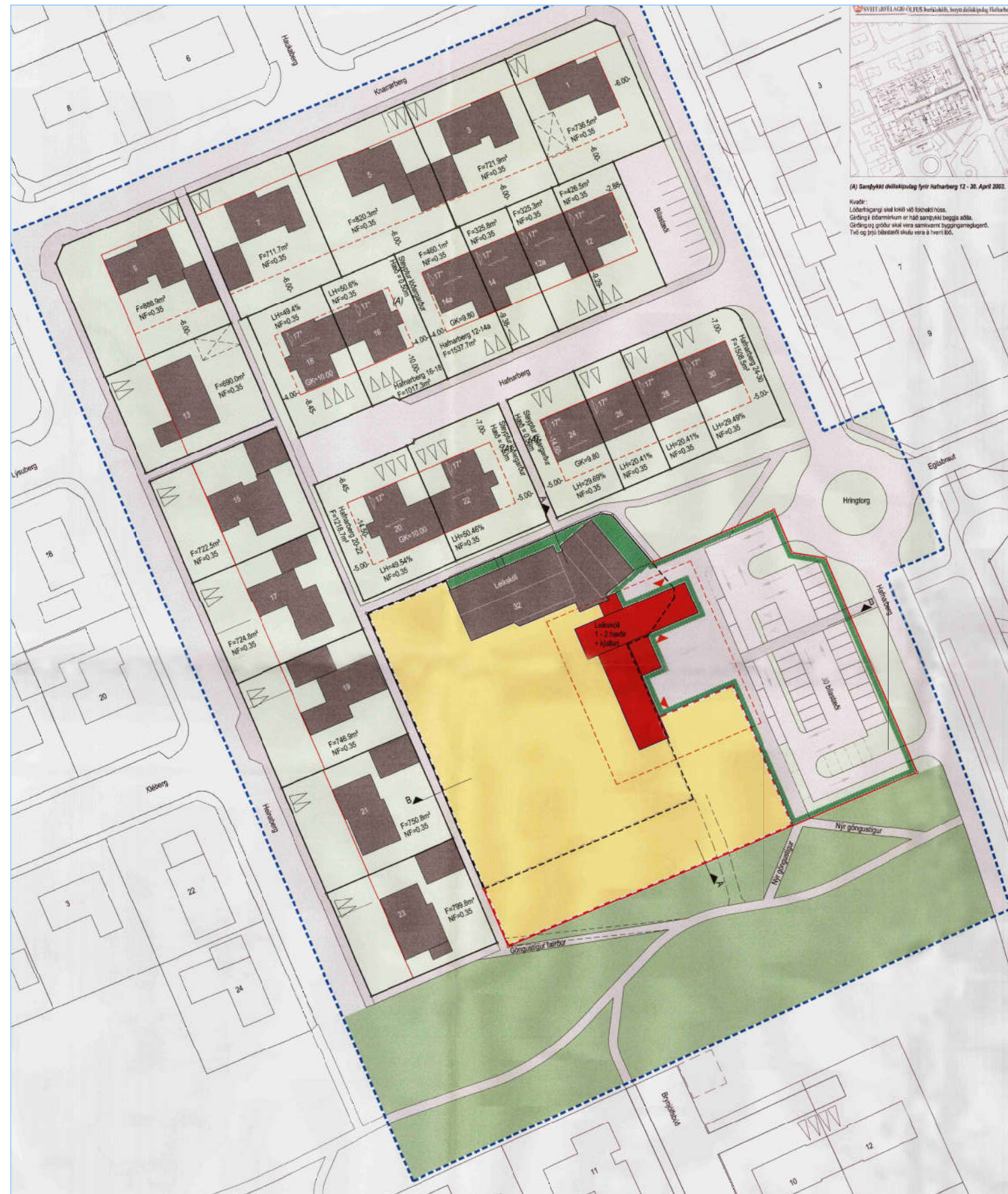


# Breyting á deiliskipulaginu "Deiliakipulag leikskólans Bergheima og íbúðarbyggðar við Knarrarberg, Heinaberg og Hafnarberg í Þorlákshöfn"



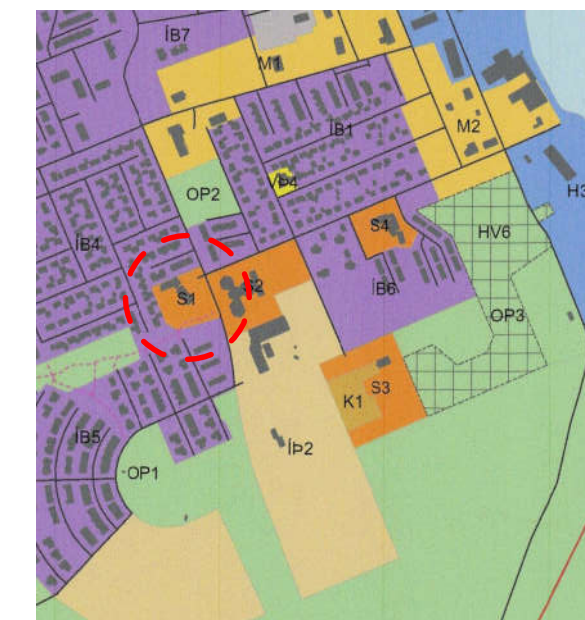
Hluti gildandi deiliskipulagsuppráttur samþykktur í bæjarstjórn Ölfuss 26.2.2009, 1:500



Breytt skipulag 1:500

## Skýringar:

- Mörk skipulagssvæðis
- Núverandi lóðarmörk
- Ný lóðarmörk
- Eldri lóðarmörk
- Núverandi bygging innan skipulagssvæðisins
- Nýbygging
- Bindandi byggingarlína
- Byggingarlína, hámark
- Byggingarreitur, hámark
- Leiddæmendi reitur fyrir bílageymslu
- Kvæði um græn svæði
- Leikskólalóð innan girðingar
- Núverandi girðing leikskólalóðar
- Eldri girðing leikskólalóðar
- Ný girðing leikskólalóðar
- Auka bílastæði á leikskólalóð Leiddæmendi
- Bílastæði á lóð við Hafnarberg og Knarrarberg / Heinaberg
- Gangstétt / göngustígur
- Gata / bílastæði
- Eldri göngustígur
- Græn svæði



Hluti aðalskipulags Ölfuss 2020 - 2036, Þéttbýlisuppráttur. Staðsetning breytingar sýnd með rauðum hring. Ekki í kvarða.

Deiliskipulagsbreyting þessi sem fengið hefur meðferð í samræmi við ákvæði 1. mgr. 41. gr. skipulagslaga nr. 123/2010 var samþykkt í/á \_\_\_\_\_ þann \_\_\_\_\_ 20\_\_.

Tillagan var auglýst frá \_\_\_\_\_ 20\_\_ með athugasemdafrestri til \_\_\_\_\_ 20\_\_.

og var samþykkt í sveitarstjórn Ölfuss þann \_\_\_\_\_.

Auglýsing um gildistöku breytingarinnar var birt í B-deild stjórnartíðinda þann \_\_\_\_\_ 20\_\_.

## Greinargerð deiliskipulagsbreytingar:

- Deiliskipulagi er breytt þannig að leikskólalóð, Hafnarbergi 32 er stækkuð til suðurs og austurs, úr 7113 fermetrum í 9060,5 fermetra, eða um 19467,5 fermetra.
- Byggingarreitur stækkaður svo unnt verði að koma fyrir lausum skólastofum.
- Skilmálar breytast þannig að í kafla 1.3 er þakkerð nýbyggingar breytt svo að heimilt verði að byggja hús með rispaki.
- Bætt við kafla 1.3 málsgrein sem heimilar lausar skólastofur á lóðinni, innan byggingarreits. Allt að 150 m<sup>2</sup> hver innan þeirra marka sem nýtingarhlutfall lóðar 0,17 heimilar. Hámarks byggingarmagn var 1230 fermetrar en verður 1540 m<sup>2</sup>.
- Hætt er við hringtorg á lóðarmörkum við aðkomu að lóðinni Hafnarberg 32.
- Að öðru leiti verða gildandi deiliskipulagsskilmálar óbreyttir, þar á meðal kafla 5. sem fjallar um umhverfisáhrif.

## Kaflar 1.3 og 1.4 fyrir breytingu:

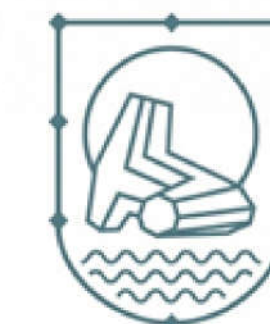
- 1.3 Nýbygging**  
Heimilt verður að byggja nýbyggingu leikskólans innan byggingarreits. Nýbyggingin verði að hámarki á tveimur hæðum. Heimilt verður að byggja kjallara undir geymslu undir nýbyggingunni. Þak nýbyggingar er flatt og hámarkshæð að þakbrún 2. hæðar er 7.0m frá gólfkóta 1. hæðar. Gólfkóti 1. hæðar verði gefinn upp á hæðarbleði. Á deiliskipulagsupprættinum er sýnd möguleg útfærsla á nýbyggingunni ( um það bil 543m<sup>2</sup> brúttó á 1 - 2 hæðum ).
- 1.4 Byggingarmagn**  
Núverandi leikskóli er 480m<sup>2</sup> brúttó á einni hæð. Nýbyggingin verði allt að um það bil 750m<sup>2</sup> brúttó ofanjarðar á allt að tveimur hæðum. Heildarbyggingarmagn ofanjarðar verður því um það bil 1230m<sup>2</sup> brúttó. Nýtingarhlutfall ofanjarðar verður því um það bil 0,17.

## Umhverfisáhrif:

Ekki er um að ræða framkvæmd sem fellur undir lög um umhverfismat áætlaða. Þessi deiliskipulagsbreyting er ekki líkleg til að vald umhverfisáhrifum sem eru teljanleg umfram það deiliskipulag sem verið er að breyta.

## Kafla 1.3 eftir breytingu, breytingar rammaðar inn með rauðu:

- 1.3 Nýbygging**  
Heimilt verður að byggja nýbyggingu leikskólans innan byggingarreits. Nýbyggingin verði að hámarki á tveimur hæðum. Heimilt verður að byggja kjallara undir geymslu undir nýbyggingunni. Þak nýbyggingar er flatt eða hallandi og hámarkshæð að þakbrún 2. hæðar er 7.0m frá gólfkóta 1. hæðar. Gólfkóti 1. hæðar verði gefinn upp á hæðarbleði. Á deiliskipulagsupprættinum er sýnd möguleg útfærsla á nýbyggingunni ( um það bil 543m<sup>2</sup> brúttó á 1 - 2 hæðum ). Heimilt er að byggja lausar skólastofur á einni hæð á lóðinni, allt að 150 m<sup>2</sup> hver, hámarks byggingarmagn skal þó ekki fara yfir 1540 m<sup>2</sup> í samræmi viðkafla 1.4
- 1.4 Byggingarmagn**  
Núverandi leikskóli er 480m<sup>2</sup> brúttó á einni hæð. Nýbyggingin verði allt að um það bil 750m<sup>2</sup> brúttó ofanjarðar á allt að tveimur hæðum. Heildarbyggingarmagn ofanjarðar verður því um það bil 1540 m<sup>2</sup> brúttó. Nýtingarhlutfall ofanjarðar verður því um það bil 0,17.



Verk: Breyting á deiliskipulaginu "Deiliakipulag leikskólans Bergheima og íbúðarbyggðar við Knarrarberg, Heinaberg og Hafnarberg í Þorlákshöfn"		Breytingar:
		Dags. breytinga:
		Fasi
Efni:	Prentað á: A-1	Verknr.: 2307008
Dagsetning: 18.08.2023	Teiknað af: G.J.	Mkv.: 1:500 (A-1)
		Teikning nr: