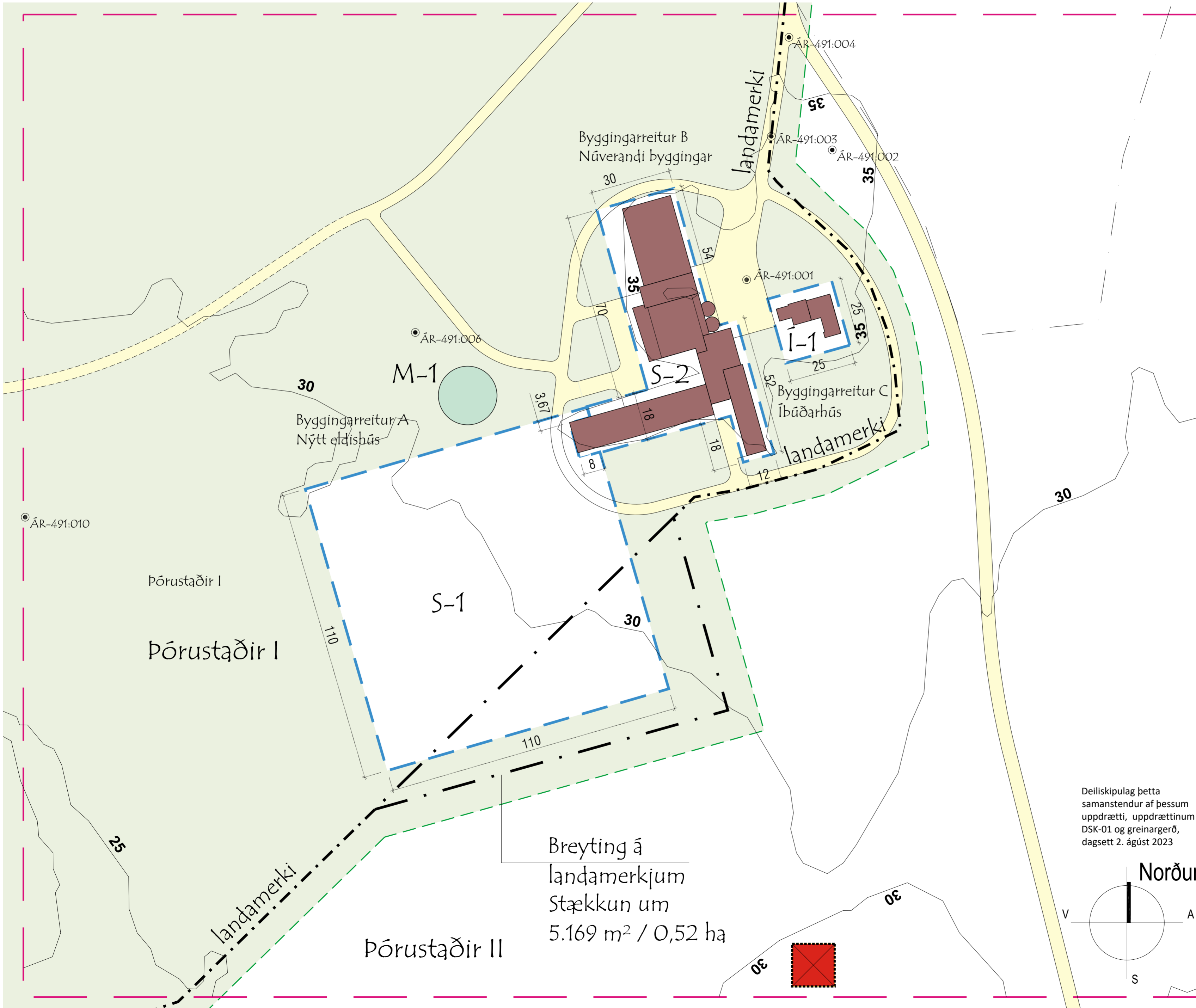


Aðalskipulag Sveitarfélagsins Ölfuss 2020-2036 - Hluti



SKÝRINGAR

- Mörk skipulags
- Afmörkun - Yfirlitsuppdráttur
- Afmörkun - Deiliskipulagsuppdráttur
- Núverandi byggingar
- Heimilt að fjarlægja byggingar
- Safnpró / núverandi
- Vegur / aðkoma
- Vegslóði / stígar
- Lóðarmörk
- Lóðarstærð
- Byggingarreitur
- Húsnúmer
- Svínahús
- Svínahús / núverandi byggingar
- Íbúðarhús
- Safnpró / núverandi
- Fomninjar
- Varúðarsvæði vegna miltisbrands

Deiliskipulag þetta hefur hlotið málsmeðferð í samræmi við 1. mgr. 41. gr. skipulagslaga nr. 123/2010.

Skipulagið var kynnt frá _____ til _____

Skipulagið var samþykkt af skipulagsnefnd Sveitarfélagsins Ölfuss þann _____ og staðfest af sveitarstjórn Sveitarfélagsins Ölfuss þann _____

F.h. Sveitarfélagsins Ölfuss

Skipulagið var auglýst í B-deild Stjórnartíðinda þann _____

Pórustaðir I í Ölfusi - Deiliskipulag
Deiliskipulagsuppdráttur - TILLAGA

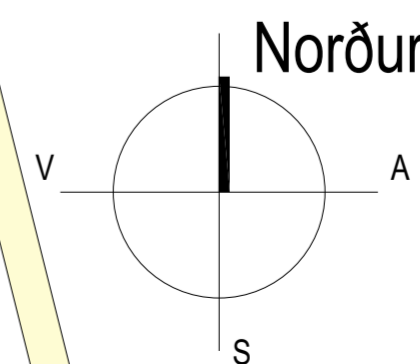
Málkvæði: 1:1.000	Hannað: HGG	Tölkun nr. dsk-02
Dagsetning: 2. ágúst 2023	Breyting: HGG	Bláustærð: A2




031066-4179

Hermann Georg Gunnlaugsson
Laugavegi 178 - 105 Reykjavík
862 1642
netfang: tstor@tstor.is
veffang: www.tstor.is

Deiliskipulag þetta samanstendur af þessum uppdrætti, uppdrættinum DSK-01 og greinargerð, dagsett 2. ágúst 2023



Breyting á landamerkjum
Stækkun um
5.169 m² / 0,52 ha



Útprintun:
Vistað: