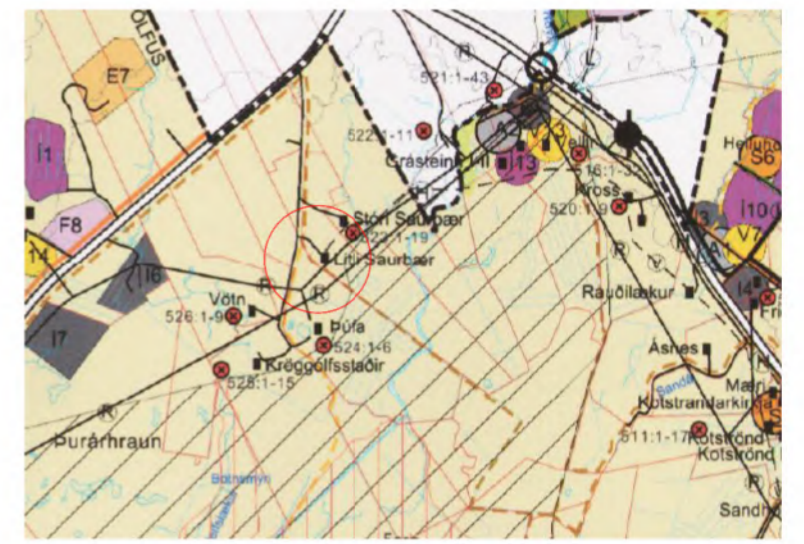









DEILISKIPULAGSUPPDRAÐTÚR 1:1.000



ADALSKIPULAG Sveitarfélagsins Ölfuss 2010-2022

### SKÝRINGAR

-  Mörk deiliskipulagsreits
-  Lóðarmörk
-  Skipulagt svæði
-  Lóð
-  Byggingareitir húsa
-  Flatarmál lóða
-  Vegir
-  Reiðvegur
-  Helgunarsvæði fornminja
-  Fornminjar - garður
-  Fornminjar - töftir

### SKIPULAGSGÖGN OG KORTAGRUNNUR

Skipulagsgögn fyrir svæðið eru þessi:

- Deiliskipulagsuppdráttur 1:1.000
- Aðalskipulag Sveitarfélagsins Ölfuss 2010-2022
- Yfirlitsuppdráttur 1:5.000
- Greinargerð dagsett 12.08.2020

### Kortagrunnur:

Skipulagsuppdráttur er unnin á grunni loftmyndar frá Loftmyndum ehf, kotragrunnum ÍSS0v frá LMI og landeignaskrá Þjóðskrár.

Deiliskipulagsgögn eru unnin í hnitakerfinu ISN93.

### SAMPYKKTIR

Deiliskipulag þetta, sem auglýst hefur verið skv. 40. og 41.gr.

skipulagslaga nr. 123/2010 var samþykkt í

skipulags- og umhverfisnefnd þann

og í sveitarstjórn Ölfuss þann

Lýsingin var auglýst frá \_\_\_\_\_

með athugasemdafresti til \_\_\_\_\_

Tillagan var auglýst frá \_\_\_\_\_

með athugasemdafresti til \_\_\_\_\_

f.h.Sveitarfélagsins Ölfuss

Birt í B-deild Stjórnartíðinda \_\_\_\_\_



Dimmstaðir  
Sveitarfélagið Ölfus  
Deiliskipulag

VERK:	BLADSTÆRÐ:	UNNID:	RÝNT:
7305-001	A2	AB	IS

MÆLIKVARÐI:	DAGS:	DAGS.BREYTT:
1:1.000	12.08.2020	---

SAMPYKKT: **TILLAGA**



YFIRLITSMYND 1:5.000