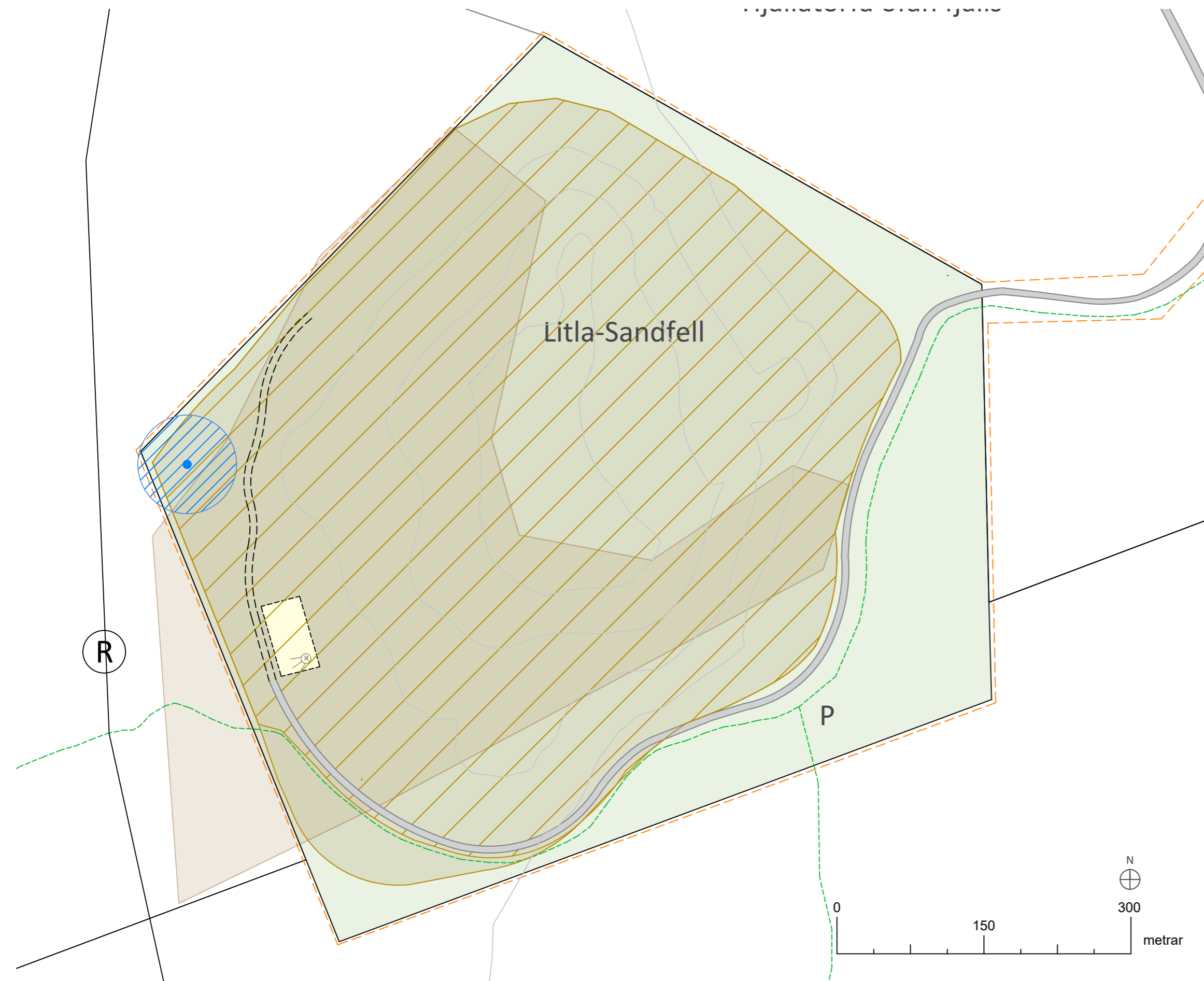


Litla-Sandfell

Deiliskipulag



Sveitarfélagið Ölfus



DEILISKIPULAGSUPPRÁTTUR 1:4.000

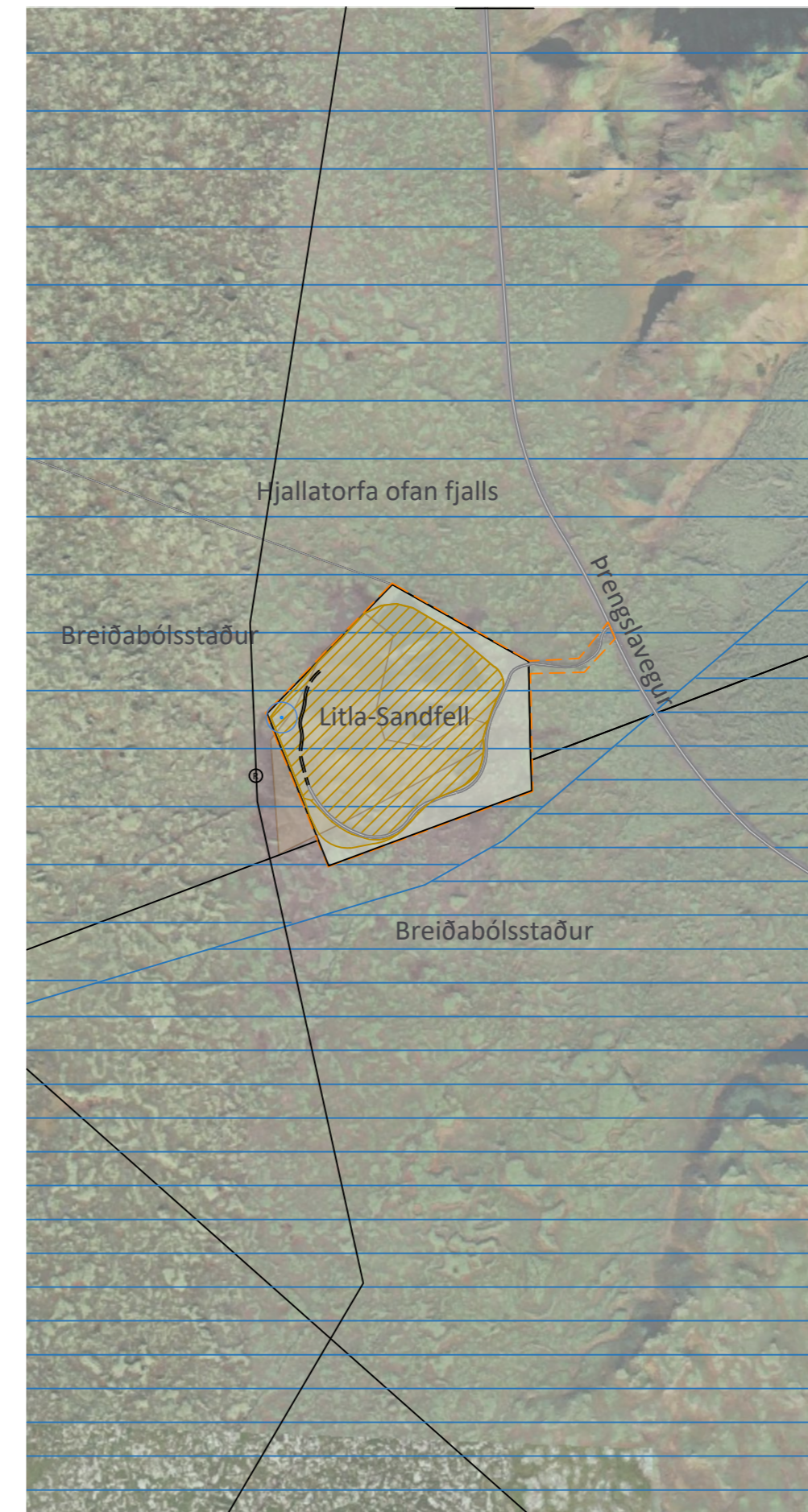
SAMÞYKKTIR

Deiliskipulag þetta, sem auglýst hefur verið skv. 40. og 41. grein skipulagslaga nr. 123/2010 með síðari breytingum var samþykkt í skipulags- og byggingarnefnd þann _____ og í sveitarstjórn sveitarfélagsins Ölfuss þann _____

Tillagan var auglýst frá _____ með athugasemdarfresti til _____

f.h. Sveitarfélagsins Ölfus

Auglýsing um gildistöku skipulagsins var birt í B-deild Stjórnartíðinda þann _____

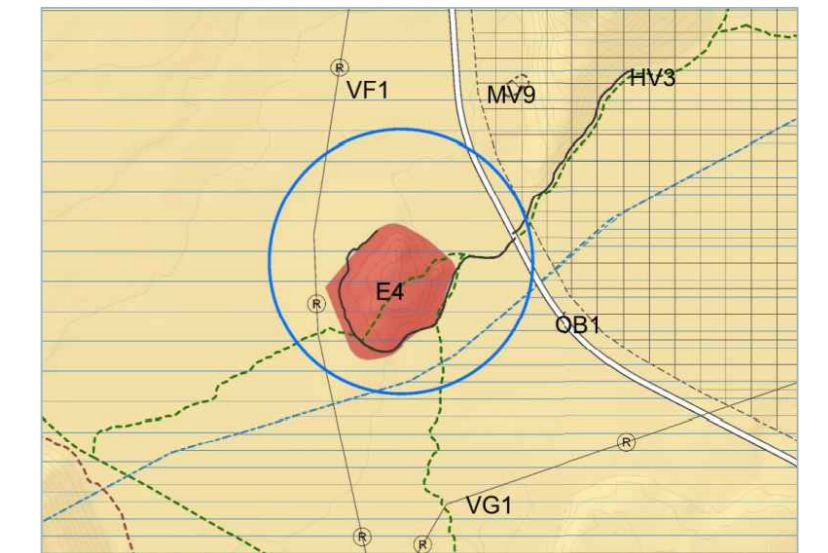


SKÝRINGARUPPRÁTTUR 1:20.000

SKIPULAGSGÖGN OG KORTAGRUNNUR

- Skipulagsgögn:
- Deiliskipulagsuppráttur 1:4.000
 - Skýringaruppráttur 1:20.000
 - Greinargerð

Kortagrunnur:
Skipulagsuppráttur er teiknaður í kortagrunni sveitarfélagsins.



AÐALSKIPULAG SVEITARFÉLAGSINS ÖLFUSS 2020 - 2036

SKÝRINGAR

- Mörk deiliskipulagsreits
- Lóðarmörk
- Landeignarskrá HMS
- Byggingareitir húsa
- Afmörkun efnistökusvæðis í aðalskipulagi
- ⊙ Rafllínur
- ▨ Afmörkun vinnslusvæðis
- Vegir
- Slóðar
- Gönguleið skv. aðalskipulagi
- ▨ Vatnsverndarsvæði fjarsvæði
- ▨ Vatnsverndarsvæði grannsvæði
- △△△ Bílastæði - leiðbeinandi staðsetning
- ⊙ Hreinsivirki - leiðbeinandi staðsetning
- Hæðarlínur
- P Bílastæði
- ⊙ Borhola með 50m brunnsvæði - möguleg staðsetning



Litla-Sandfell
Sveitarfélagið Ölfus
Deiliskipulag efnistökusvæðis

SKJALALYKILL:	BLAÐSTÆRÐ:	UNNIÐ:	RÝNT:
102413	A2	MMR	IS/AJ
MÆLIKVARÐI:	DAGS:	DAGS.BREYTT:	
1:4.000	30.11.2023	---	

SAMÞYKKT: **TILLAGA**