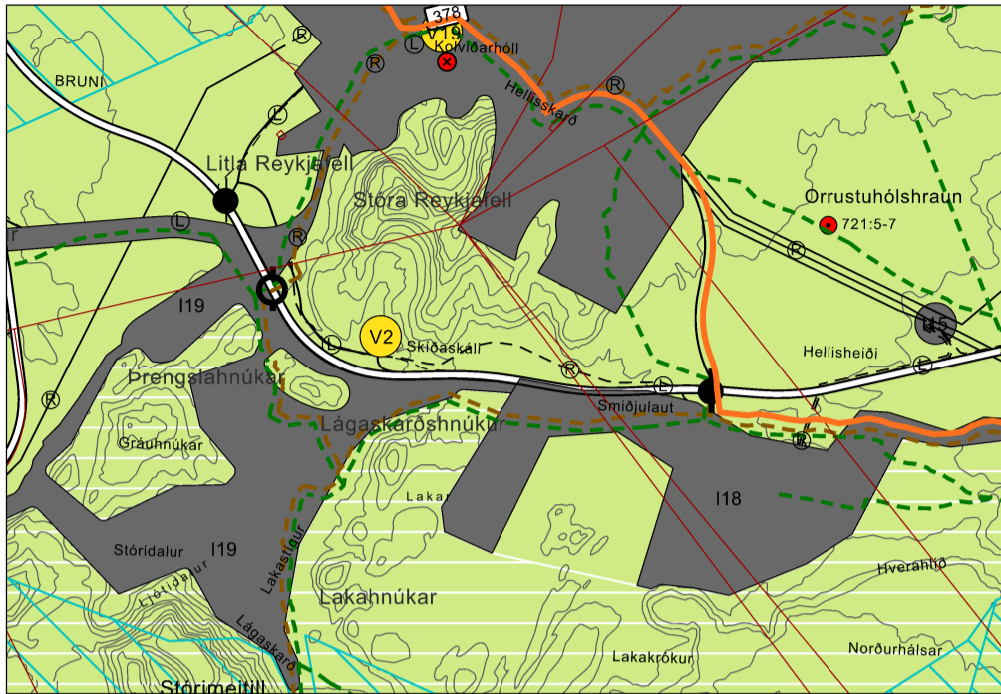


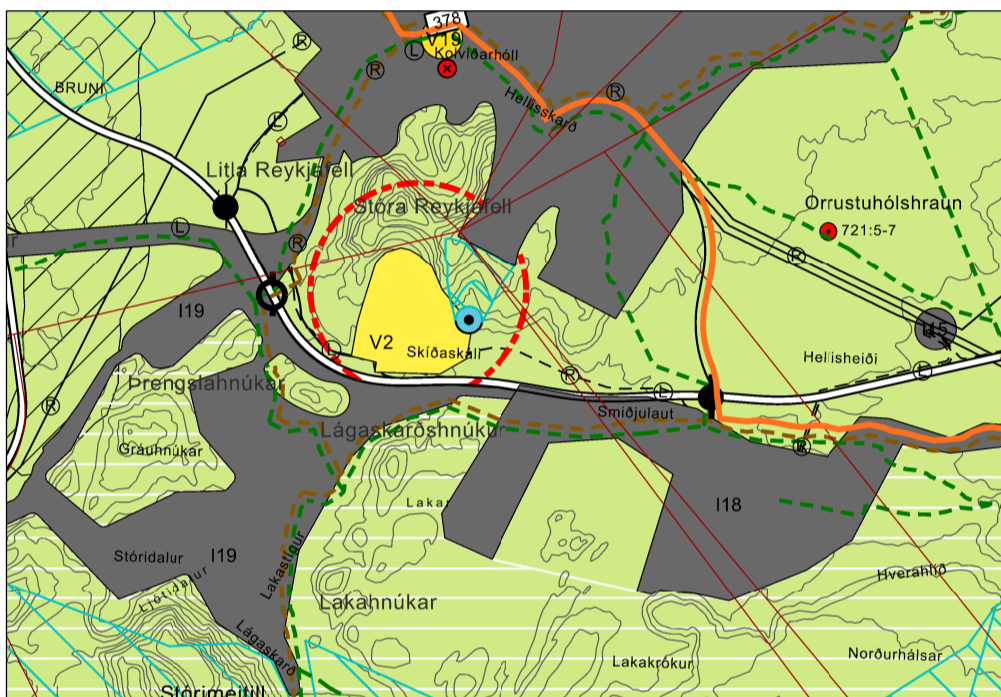


# SVEITARFÉLAGIÐ ÖLFUS

Aðalskipulag 2010-2022  
Skíðaskálinn í Hveradölum



Staðfest Aðalskipulag Ölfuss 2010-2022.



Tillaga að breytingu á Aðalskipulagi Ölfuss 2010-2022.

## SKÝRINGAR

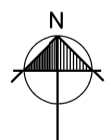
	Verslunar- og þjónustusvæði
	Iðnaðarsvæði
	Óbyggð svæði
	Ár og vötn
	Stofnvegir
	Tengivegir
	Aðrir vegir, eingöngu til skýringar
	Mislæg gatnamót
	Undirgöng
	Gönguleiðir
	Meginreiðleiðir
	Aðrar reiðleiðir
	Hjólreiðastígur
	Háspennulínur 220 kV og stærri
	Háspennulínur 132 kV, 66 kV og 33 kV
	Háspennustrengur
	Ljósleiðari
	Stofnæð vatnsveitu
	Friðlýstar fornleifar skv. þjóðminjalögum nr. 107/2001
	Hverfisvernd vegna náttúruminja
	Hverfisvernd vegna fornminja
	Vatnsverndarsvæði I, brunnsvæði
	Vatnsverndarsvæði II, grannsvæði vatnsbóla
	Vatnsverndarsvæði III, fjarsvæði vatnsbóla
	Afmörkun breytingar
	Mörk jarða, óviss og ekki tæmandi

Aðalskipulagsbreyting þessi sem auglýst hefur verið skv. 31. gr. skipulagslaga nr. 123/2010 var samþykkt í sveitarstjórn þann \_\_\_\_\_ 2016.

Aðalskipulagsbreytingin var staðfest af Skipulagsstofnun þann \_\_\_\_\_ 2016.

Auglýsing um gildistöku aðalskipulagsbreytingar var birt í B-deild Stjórnartíðinda þann \_\_\_\_\_ 2016.

Uppdrætti þessum fylgir greinargerð dagsett 11.01.2017 og umhverfisskýrsla og tilkynningarskýrsla dagsett 11.01.2017.



Aðalskipulag Ölfuss 2010-2022



Breyting við Hveradali

Dags: 11.01.2017 Mkv: 1:50.000 Telkn: mó  
Margrét Ólafsdóttir og Óskar Örn Gunnarsson

Teikn. nr. Breytt:

Verk nr: 8714-SA08J

Hannað: